













# TÜRKİYE' DE KÜLTÜREL MİRASA KONU YERLER

## Türkiye CULTURAL HERITAGE SUBJECT PLACES

Ad	Fotoğraf	Yer	Tarih	UNESCO verileri	Açıklamalar
<a href="#">İstanbul'un Tarihî Alanları</a>		<a href="#">İstanbul</a>  41°01'K 28°58'D	6. yüzyıl	<a href="#">356</a> ; 1985; i, ii, iii, iv	Dört ögesi vardır.
<a href="#">Göreme Millî Parkı ve Kapadokya</a>		<a href="#">Nevşehir</a>  38°40'K 34°50'D	4. yüzyıl (Göreme)	<a href="#">357</a> ; 1985; i, iii, v, vii	Yedi ögesi vardır: 1) <a href="#">Göreme Millî Parkı</a> , 2) Karain alanı, 3) Karlık alanı, 4) Yeşilöz alanı, 5) Soğanlı alanı, 6) <a href="#">Kaymaklı Yer Altı Şehri</a> , 7) <a href="#">Derinkuyu Yer Altı Şehri</a>
<a href="#">Divriği Ulu Camii ve Darüşşifası</a>		<a href="#">Sivas</a>  39°22'25"K 38°07'25"D	1228-29	<a href="#">358</a> ; 1985; i, iv	




# TÜRKİYE' DE KÜLTÜREL MİRASA KONU YERLER

## Türkiye CULTURAL HERITAGE SUBJECT PLACES

Ad	Fotoğraf	Yer	Tarih	UNESCO verileri	Açıklamalar
Hattuş: Hitit Başkenti		Çorum  40°01'11"K 34°36'55"D	MÖ 17. yüzyıl	377; 1986; i, ii, iii, iv	Dört ögesi vardır: 1) Hattuş [ve İbikçam Ormanı], 2) Yazılıkaya (kaya tapınağı), 3) Kayalıboğaz (ileri karakol), 4) Osmankayası (kaya mezarlığı)
Nemrut Dağı		Adıyaman  37°58'54"K 38°44'28"D	MÖ 1. yüzyıl	448; 1987; i, iii, iv	
Ksanthos ve Letoon		Antalya, Muğla  36°21'22.20"K 29°19'6.90"D	MÖ 8.-7. yüzyıllar	484; 1988; ii, iii	





# TÜRKİYE' DE KÜLTÜREL MİRASA KONU YERLER

## Türkiye CULTURAL HERITAGE SUBJECT PLACES

Ad	Fotoğraf	Yer	Tarih	UNESCO verileri	Açıklamalar
Hierapolis ve Pamukkale		Denizli 37.925086°K 29.125898°D	MÖ 2. yüzyıl (Hierapolis)	485; 1988; iii, iv, vii	
Safranbolu Şehri		Karabük 41°14'57.80°K 32°40'59.52°D	13. yüzyıl	614; 1994; ii, iv, v	1992'deki başvurusu ertelenmişti. <sup>[4]</sup> Üç ögesi vardır: 1) Çukur, 2) Kıranköy, 3) Bağlar
Troya Antik Kenti		Çanakkale 39°57'27°K 26°14'20°D	MÖ 13. yüzyıl	849; 1998; ii, iii, vi	







# TÜRKİYE' DE KÜLTÜREL MİRASA KONU YERLER

## Türkiye CULTURAL HERITAGE SUBJECT PLACES

Ad	Fotoğraf	Yer	Tarih	UNESCO verileri	Açıklamalar
Selimiye Camii ve Külliyesi		Edirne  41°40'41"K 26°33'34"D	1574	1366; 2011; i, iv	2000'de geçici listeye girmişti. <sup>[5]</sup>
Çatalhöyük Neolitik Kenti		Konya  37°40'03"K 32°49'42"D	MÖ 7400	1405; 2012; iii, iv	2009'da geçici listeye girmişti. <sup>[6]</sup>







# TÜRKİYE' DE KÜLTÜREL MİRASA KONU YERLER

## Türkiye CULTURAL HERITAGE SUBJECT PLACES

Ad	Fotoğraf	Yer	Tarih	UNESCO verileri	Açıklamalar
Bursa ve Cumalıkızık: Osmanlı İmparatorluğu'nun Doğuşu		Bursa  40°11'005.03"K 29°03'44.41"D	14. yüzyıl	1452; 2014; i, ii, iv, vi	2000'de geçici listeye girmişti. <sup>[7]</sup> Sekiz ögesi vardır: 1) Hanlar Bölgesi ve Orhangazi Külliyesi 2) Orhan Gazi ve Osman Gazi türbeleri, 3) Hüdavendigar Külliyesi, 4) Eski Kaplıca Hamamı (Hüdevandigar Külliyesi'nin hamamı), 5) Yıldırım Külliyesi, 6) Yeşil Külliye, 7) Muradiye Külliyesi, 8) Cumalıkızık
Pergamon Çok Katmanlı Kültürel Peyzaj Alanı		İzmir  39°7'33"K 27°10'48"D	MÖ 7. yüzyıl	1457; 2014; i, ii, iii, iv, vi	2011'de geçici listeye girmişti. <sup>[8]</sup> Dokuz ögesi vardır: 1) Akropol, 2) Kybele Kutsal Alanı, 3-9) çevresindeki yedi adet tümülüs
Diyarbakır Kalesi ve Hevsel Bahçeleri Kültürel Peyzaj Alanı		Diyarbakır  37°54'39.1"K 40°13'38.2"D	MÖ 6. yüzyıl	1488; 2015; iv	2000'de geçici listeye girmişti. <sup>[9]</sup>





# TÜRKİYE' DE KÜLTÜREL MİRASA KONU YERLER

## Türkiye CULTURAL HERITAGE SUBJECT PLACES

Ad	Fotoğraf	Yer	Tarih	UNESCO verileri	Açıklamalar
Efes		<p>İzmir</p> <p> 37°56'21.0″K 27°20'27.8″D</p>	MÖ 10. yüzyıl	1018; 2015; iii, iv, vi	1994'te geçici listeye girmişti. <sup>[10]</sup> 2001'deki başvurusu ertelenmişti. <sup>[11]</sup> Dört ögesi vardır: 1) Çukuriçi Höyüğü, 2) Efes Antik Kenti, 3) Ayasuluk Tepesi, Artemis Tapınağı ve Orta Çağ Yerleşimi, 4) Meryem Ana Evi
Ani Antik Kenti		<p>Kars</p> <p> 40°30'42.1″K 43°34'20.8″D</p>	5. yüzyıl	1518; 2016; ii, iii, iv	2012'de geçici listeye girmişti. <sup>[12]</sup>
Afrodiasias		<p>Aydın</p> <p> 37°42'33.2″K 28°43'24.8″D</p>	MÖ 2. yüzyıl	1519; 2017; ii, iii, iv, vi	2009'da geçici listeye girmişti. <sup>[13]</sup> İki ögesi vardır: 1) Afrodisias Antik Kenti, 2) Eski Mermer Ocakları <sup>[14]</sup>







# TÜRKİYE' DE KÜLTÜREL MİRASA KONU YERLER

## Türkiye CULTURAL HERITAGE SUBJECT PLACES

Ad	Fotoğraf	Yer	Tarih	UNESCO verileri	Açıklamalar
Göbeklitepe		<p>Şanlıurfa</p> <p> 37°13'23.5″K 38°55'20.8″D</p>	MÖ 10000	1572; 2018; i, ii, iv	2011'de geçici listeye girmişti. <sup>[15]</sup>
Arslantepe Höyüğü		<p>Malatya</p> <p> 38°22'55.3″K 38°21'40.4″D</p>	MÖ 6. binyıl	1622; 2021; iii	2014'te geçici listeye girmişti. <sup>[16]</sup>
Ad	Fotoğraf	Yer	Tarih	UNESCO verileri	Açıklamalar

# TÜRKİYE' DE KÜLTÜREL MİRASA KONU YERLER




## Türkiye CULTURAL HERITAGE SUBJECT PLACES

Ad	Fotoğraf	Yer	Tarih	UNESCO verileri	Açıklamalar
<a href="#">Karain Mağarası</a>		<a href="#">Antalya</a>  <a href="#">37°04'39.9″K 30°34'15.1″D</a>	Alt Paleolitik	<a href="#">666</a> ; 1994; iii, vi	Dünya Mirası olarak tescil edilmesi için 2001'de yapılan başvuru, Dünya Miras Komitesi tarafından ertelendi. <a href="#">[18]</a>
<a href="#">Sümela Manastırı</a>		<a href="#">Trabzon</a>  <a href="#">40°41'24.6″K 39°39'30.7″D</a>	4. yüzyıl	<a href="#">1397</a> ; 2000; i, iii	Dünya Mirası olarak tescil edilmesi için 1989'da yapılan başvuru, Dünya Miras Komitesi tarafından ertelendi. <a href="#">[19]</a>
<a href="#">Alahan Manastırı</a>		<a href="#">Mersin</a>  <a href="#">36°47'27.9″K 33°21'04.7″D</a>	5. yüzyıl	<a href="#">1398</a> ; 2000; i, iii, iv	






# TÜRKİYE' DE KÜLTÜREL MİRASA KONU YERLER

## Türkiye CULTURAL HERITAGE SUBJECT PLACES

Ad	Fotoğraf	Yer	Tarih	UNESCO verileri	Açıklamalar
<a href="#">Noel Baba Kilisesi</a>		<a href="#">Antalya</a> <a href="#">36°14'41.8″K 29°59'07.4″D</a>	4. yüzyıl	<a href="#">1399</a> ; 2000; iii, iv	
<a href="#">Harran ve Şanlıurfa</a>		<a href="#">Şanlıurfa</a> <a href="#">37°09'20.5″K 38°47'28.6″D</a>	MÖ 9500	<a href="#">1400</a> ; 2000; i, ii, iii, iv	
<a href="#">Ahlat Selçuklu Mezarlığı</a>		<a href="#">Bitlis</a> <a href="#">38°44'26.8″K 42°27'30.8″D</a>	12.-15. yüzyıllar	<a href="#">1401</a> ; 2000; i, iii	







# TÜRKİYE' DE KÜLTÜREL MİRASA KONU YERLER

## Türkiye CULTURAL HERITAGE SUBJECT PLACES

Ad	Fotoğraf	Yer	Tarih	UNESCO verileri	Açıklamalar
Denizli-Doğubayazıt Güzergâhındaki Selçuklu Kervansarayları		<a href="#">Denizli-Ağrı</a>	13. yüzyıl	<a href="#">1403</a> ; 2000; ii, iii, iv	<a href="#">Ağzıkara Han</a> , <a href="#">Akbaş Hanı</a> , <a href="#">Akhan Kervansarayı</a> (Aksaray), <a href="#">Akhan Kervansarayı</a> (Denizli), <a href="#">Altunapa Hanı</a> , <a href="#">Cibci Han</a> , <a href="#">Eğirdir Han</a> , <a href="#">Elikesik Han</a> , <a href="#">Ertokuş Hanı</a> , <a href="#">Gedik Han</a> , <a href="#">Hacı Bekir Han</a> , <a href="#">Han Camisi Hanı</a> , <a href="#">Kantarmış Hanı</a> , <a href="#">Kargı Han</a> , <a href="#">Kavak Hanı</a> , <a href="#">Kireli Hanı</a> , <a href="#">Köprüköyü Hanı</a> , <a href="#">Kuruçeşme Han</a> , <a href="#">Lala Han</a> , <a href="#">Latif Hanı</a> , <a href="#">Mamahatun Kervansarayı</a> , <a href="#">Mugar Hanı</a> , <a href="#">Obruk Hanı</a> , <a href="#">Okla Han</a> , <a href="#">Öresin Han</a> , <a href="#">Pervane Hanı</a> , <a href="#">Pınarbaşı Hanı</a> , <a href="#">Sadettin Hanı</a> , <a href="#">Sikre Han</a> , <a href="#">Sultan Han</a> (Aksaray), <a href="#">Sultan Han</a> (Kayseri), <a href="#">Sünnetli Han</a> , <a href="#">Şahruh Köprüsü Hanı</a> , <a href="#">Zincirli Han</a>
<a href="#">Konya</a> : Selçuklu Başkenti		<a href="#">Konya</a>  <a href="#">37°52'14.3\"K 32°30'17.8\"D</a>	12.-13. yüzyıllar	<a href="#">1404</a> ; 2000; i, ii, iv	





# TÜRKİYE' DE KÜLTÜREL MİRASA KONU YERLER

## Türkiye CULTURAL HERITAGE SUBJECT PLACES

Ad	Fotoğraf	Yer	Tarih	UNESCO verileri	Açıklamalar
<a href="#">Alanya</a>		<a href="#">Antalya</a>  <a href="#">36°32'11.8″K 31°59'52.7″D</a>	MÖ 4. yüzyıl	<a href="#">1405</a> ; 2000; iii, iv	Dünya Mirası olarak tescil edilmesi için 2011'de ve 2013'te hazırlanan adaylık dosyaları, Türkiye'nin isteğiyle geri çekildi. <a href="#">[20][21]</a>
<a href="#">Mardin</a> Kültürel Peyzaj Alanı		<a href="#">Mardin</a>  <a href="#">37°18'46.5″K 40°44'21.0″D</a>	14. yüzyıl	<a href="#">1406</a> ; 2000; ii, iii, iv	Dünya Mirası olarak tescil edilmesi için 2003'te yapılan başvuru, Türkiye'nin isteğiyle incelenmedi. <a href="#">[22]</a>
<a href="#">St. Paul Kilisesi, St. Paul Kuyusu</a> ve Çevresi		<a href="#">Mersin</a>  <a href="#">36°54'50.9″K 34°53'52.2″D</a>	1102	<a href="#">1409</a> ; 2000; ii, iii, iv	

# TÜRKİYE' DE KÜLTÜREL MİRASA KONU YERLER

## Türkiye CULTURAL HERITAGE SUBJECT PLACES

Ad	Fotoğraf	Yer	Tarih	UNESCO verileri	Açıklamalar
<a href="#">İshak Paşa Sarayı</a>		<a href="#">Ağrı</a>  <a href="#">39°31'13.3″K 44°07'44.7″D</a>	1784	<a href="#">1410</a> ; 2000; i, iii, iv	
<a href="#">Kekova</a>		<a href="#">Antalya</a>  <a href="#">36°10'47.7″K 29°51'47.8″D</a>	MÖ 3. yüzyıl	<a href="#">1411</a> ; 2000; ii, iii, vii, ix	

# TÜRKİYE' DE KÜLTÜREL MİRASA KONU YERLER

## Türkiye CULTURAL HERITAGE SUBJECT PLACES

Ad

Fotoğraf

Yer

Tarih

UNESCO  
verileri

Açıklamalar

[Güllük Dağı Millî Parkı](#) ve [Termessos](#)



[Antalya](#)

[36°58'57.0″K 30°27'53.1″D](#)

MÖ 2. yüzyıl

[1412](#); 2000;  
ii, iii, v, viii,  
ix, x

[Likya](#) Uygarlığı Antik Kentleri



[Antalya](#), [Muğla](#)

MÖ 5. yüzyıl

[5408](#); 2009;  
iii, iv

# TÜRKİYE' DE KÜLTÜREL MİRASA KONU YERLER

## Türkiye CULTURAL HERITAGE SUBJECT PLACES

Ad

Fotoğraf

Yer

Tarih

UNESCO  
verileri

Açıklamalar

[Sagalassos](#) Antik Kenti



[Burdur](#)

[37°40'33.2″K 30°  
31'07.1″D](#)

MÖ 3. yüzyıl

[5409](#); 2009;  
ii, iii

[Perge](#) Antik Kenti



[Antalya](#)







[36°57'34.9″K 30°  
51'11.3″D](#)

MÖ 13. yüzyıl

[5411](#); 2009;  
ii







# TÜRKİYE' DE KÜLTÜREL MİRASA KONU YERLER

## Türkiye CULTURAL HERITAGE SUBJECT PLACES

Ad	Fotoğraf	Yer	Tarih	UNESCO verileri	Açıklamalar
<a href="#">Eşrefoğlu Camii</a>		<a href="#">Konya</a>  <a href="#">37°41'00.3″K 31°43'07.2″D</a>	1299	<a href="#">5611</a> ; 2011; ii, iv	
<a href="#">Saint Pierre Kilisesi</a>		<a href="#">Hatay</a>  <a href="#">36°12'33.2″K 36°10'41.7″D</a>	1. yüzyıl	<a href="#">5613</a> ; 2011; iii, vi	
<a href="#">Aizanoi</a>		<a href="#">Kütahya</a>  <a href="#">39°12'03.9″K 29°36'35.0″D</a>	MÖ 2. binyıl	<a href="#">5724</a> ; 2012; ii, iv	

# TÜRKİYE' DE KÜLTÜREL MİRASA KONU YERLER




## Türkiye CULTURAL HERITAGE SUBJECT PLACES

Ad	Fotoğraf	Yer	Tarih	UNESCO verileri	Açıklamalar
<a href="#">Zeugma</a> Arkeolojik Siti		<a href="#">Gaziantep</a>  <a href="#">37°03'27.4″K 37°52'12.7″D</a>	MÖ 1. yüzyıl	<a href="#">5726</a> ; 2012; ii, iii, iv	
<a href="#">Gordion</a>		<a href="#">Ankara</a>  <a href="#">39°39'00.9″K 31°58'46.0″D</a>	MÖ 12. yüzyıl	<a href="#">5727</a> ; 2012; iii, iv, vi	Dünya Mirası olarak tescil edilmesi için yapılan başvuru, 2022'de incelenecek. <a href="#">[23]</a>
<a href="#">Birgi</a> Tarihî Kenti		<a href="#">İzmir</a>  <a href="#">38°15'23.9″K 28°03'59.8″D</a>	13. yüzyıl	<a href="#">5728</a> ; 2012; ii, iv	









# TÜRKİYE' DE KÜLTÜREL MİRASA KONU YERLER

## Türkiye CULTURAL HERITAGE SUBJECT PLACES

Ad	Fotoğraf	Yer	Tarih	UNESCO verileri	Açıklamalar
<a href="#">Hekatomnos Anıt Mezarı</a> ve Kutsal Alanı		<a href="#">Muğla</a> <a href="#">37°18'46.9″K 27°46'46.8″D</a>	MÖ 4. yüzyıl	<a href="#">5729</a> ; 2012; i, iii, iv	
<a href="#">Beçin</a> Orta Çağ Kenti		<a href="#">Muğla</a> <a href="#">37°16'29.1″K 27°47'21.0″D</a>	13. yüzyıl	<a href="#">5730</a> ; 2012; ii	
<a href="#">Niğde</a> 'nin Tarihî Anıtları		<a href="#">Niğde</a> <a href="#">37°57'58.8″K 34°40'43.6″D</a>	13. yüzyıl	<a href="#">5731</a> ; 2012; ii	




# TÜRKİYE' DE KÜLTÜREL MİRASA KONU YERLER

## Türkiye CULTURAL HERITAGE SUBJECT PLACES

Ad	Fotoğraf	Yer	Tarih	UNESCO verileri	Açıklamalar
<a href="#">Yesemek Taş Ocağı ve Heykel Atölyesi</a>		<a href="#">Gaziantep</a>  <a href="#">36°54'12.8″K 36°44'19.2″D</a>	MÖ 9. yüzyıl	<a href="#">5732</a> ; 2012; ii, iii	
<a href="#">Odunpazarı Tarihî Kent Merkezi</a>		<a href="#">Eskişehir</a>  <a href="#">39°45'54.8″K 30°31'16.2″D</a>	13. yüzyıl	<a href="#">5733</a> ; 2012; iii, vi	
<a href="#">Mamure Kalesi</a>		<a href="#">Mersin</a>  <a href="#">36°04'51.9″K 32°53'41.0″D</a>	3.-4. yüzyıllar	<a href="#">5734</a> ; 2012; iv, v	







# TÜRKİYE' DE KÜLTÜREL MİRASA KONU YERLER

## Türkiye CULTURAL HERITAGE SUBJECT PLACES

Ad	Fotoğraf	Yer	Tarih	UNESCO verileri	Açıklamalar
<a href="#">Hacı Bektaş-ı Veli Türbesi</a>		<a href="#">Nevşehir</a> <a href="#">38°56'33.4″K 34°33'44.4″D</a>	13. yüzyıl	<a href="#">5735</a> ; 2012; iii, vi	
<a href="#">Laodikeia Antik Kenti</a>		<a href="#">Denizli</a> <a href="#">37°50'09.7″K 29°06'33.1″D</a>	MÖ 3. yüzyıl	<a href="#">5823</a> ; 2013; ii, iii, iv	
<a href="#">Tuz Gölü Özel Çevre Koruma Alanı</a>		<a href="#">Aksaray, Ankara, Konya</a> <a href="#">38°40'43.1″K 33°30'55.7″D</a>	2000	<a href="#">5824</a> ; 2013; vii, viii, x	

# TÜRKİYE' DE KÜLTÜREL MİRASA KONU YERLER

## Türkiye CULTURAL HERITAGE SUBJECT PLACES

Ad	Fotoğraf	Yer	Tarih	UNESCO verileri	Açıklamalar
<a href="#">Sardis</a> Antik Kenti ve <a href="#">Bintepeler</a> Lidya Tümülüsleri		<a href="#">Manisa</a>  <a href="#">38°29'18.7″K 28°02'25.6″D</a>	MÖ 8. yüzyıl	<a href="#">5829</a> ; 2013; i, ii, iii	
<a href="#">İznik</a>		<a href="#">Bursa</a>  <a href="#">40°25'47.6″K 29°43'35.6″D</a>	MÖ 316	<a href="#">5900</a> ; 2014; ii, iii, v	
<a href="#">Zeynel Abidin Camii</a> ve <a href="#">Mor Yakup Kilisesi</a>		<a href="#">Mardin</a>  <a href="#">37°04'00.9″K 41°12'52.9″D</a>	4. yüzyıl (kilise) 12. yüzyıl (cami)	<a href="#">5901</a> ; 2014; iii, iv	

# TÜRKİYE' DE KÜLTÜREL MİRASA KONU YERLER

## Türkiye CULTURAL HERITAGE SUBJECT PLACES

Ad

Fotoğraf

Yer

Tarih

UNESCO  
verileri

Açıklamalar

[Ahi Evran Türbesi](#)



[Kırşehir](#)



[39°08'53.3\"K 34°](#)

[09'34.2\"D](#)

1482

[5902](#); 2014;

iii, vi

# TÜRKİYE' DE KÜLTÜREL MİRASA KONU YERLER

## Türkiye CULTURAL HERITAGE SUBJECT PLACES

Ad	Fotoğraf	Yer	Tarih	UNESCO verileri	Açıklamalar
----	----------	-----	-------	-----------------	-------------

[Titus Tüneli](#)



[Hatay](#)



[36°07'16.2″K 35°](#)

[55'21.4″D](#)

2. yüzyıl

[5903](#); 2014;  
i, iv

[Mahmut Bey Camii](#)



[Kastamonu](#)



[41°28'47.6″K 33°](#)






[41'12.3″D](#)

1366

[5904](#); 2014;  
ii, iv

# TÜRKİYE' DE KÜLTÜREL MİRASA KONU YERLER

## Türkiye CULTURAL HERITAGE SUBJECT PLACES

Ad	Fotoğraf	Yer	Tarih	UNESCO verileri	Açıklamalar
<a href="#">Kültepe</a> -Kaniş Arkeolojik Alanı		<a href="#">Kayseri</a>  <a href="#">38°51'02.4″K 35°38'04.2″D</a>	MÖ 3. binyıl	<a href="#">5905</a> ; 2014; ii, iii	
<a href="#">Kaunos</a> Antik Kenti		<a href="#">Muğla</a>  <a href="#">36°49'31.9″K 28°37'22.7″D</a>	MÖ 9. yüzyıl	<a href="#">5906</a> ; 2014; i, ii, iii, iv	
Anadolu Selçuklu Medreseleri		<a href="#">Erzurum</a> , <a href="#">Kayseri</a> , <a href="#">Kırşehir</a> , <a href="#">Konya</a> , <a href="#">Sivas</a>	13. yüzyıl	<a href="#">5907</a> ; 2014; ii, iv	<a href="#">Buruciye Medresesi</a> , <a href="#">Cacabey Medresesi</a> , <a href="#">Çifte Medrese</a> , <a href="#">Çifte Minareli Medrese</a> (Erzurum), <a href="#">Çifte Minareli Medrese</a> (Sivas), <a href="#">Gök Medrese</a> , <a href="#">İnce Minareli Medrese</a> , <a href="#">Karatay Medresesi</a> , <a href="#">Sahabiye Medresesi</a> , <a href="#">Yakutiye Medresesi</a>

# TÜRKİYE' DE KÜLTÜREL MİRASA KONU YERLER

## Türkiye CULTURAL HERITAGE SUBJECT PLACES

Ad	Fotoğraf	Yer	Tarih	UNESCO verileri	Açıklamalar
<a href="#">Korikos</a> Antik Kenti		<a href="#">Mersin</a>  <a href="#">36°27'24.5″K 34°08'53.8″D</a>	MÖ 4. yüzyıl	<a href="#">5909</a> ; 2014; ii, iii, iv	
<a href="#">Anavarza</a> Antik Kenti		<a href="#">Adana</a>  <a href="#">37°14'57.6″K 35°53'50.1″D</a>	MÖ 1. yüzyıl	<a href="#">5910</a> ; 2014; iii, iv, vi	



# TÜRKİYE' DE KÜLTÜREL MİRASA KONU YERLER

## Türkiye CULTURAL HERITAGE SUBJECT PLACES

Ad

Fotoğraf

Yer

Tarih

UNESCO  
verileri

Açıklamalar

[Çanakkale](#) ve [Gelibolu](#) I. Dünya  
Savaşı Alanları



[Çanakkale](#)

[40°03'01.0″K 26°  
13'11.4″D](#)

1915-16

[5911](#); 2014;  
vi

[Eflatunpınar](#): Hitit Su Anıtı



[Konya](#)





[37°50'05.5″K 31°  
43'15.4″D](#)

MÖ 1620-1200

[5912](#); 2014;  
iii, iv, vi





# TÜRKİYE' DE KÜLTÜREL MİRASA KONU YERLER

## Türkiye CULTURAL HERITAGE SUBJECT PLACES

Ad	Fotoğraf	Yer	Tarih	UNESCO verileri	Açıklamalar
<a href="#">Akdamar Kilisesi</a>		<a href="#">Van</a>  <a href="#">38°20'25.5″K 43°02'12.3″D</a>	921	<a href="#">6035</a> ; 2015; i, ii, iii, iv, vi	
<a href="#">Aspendos Antik Kenti Tiyatrosu ve Su Kemerleri</a>		<a href="#">Antalya</a>  <a href="#">36°56'20.5″K 31°10'20.4″D</a>	MÖ 5. yüzyıl	<a href="#">6036</a> ; 2015; i, ii, iv	






# TÜRKİYE' DE KÜLTÜREL MİRASA KONU YERLER

## Türkiye CULTURAL HERITAGE SUBJECT PLACES

Ad	Fotoğraf	Yer	Tarih	UNESCO verileri	Açıklamalar
<a href="#">Ashâb-ı Kehf Külliyesi</a>		<a href="#">Kahramanmaraş</a>  <a href="#">38°14'47.9″K 36°51'15.3″D</a>	446	<a href="#">6037</a> ; 2015; iii, vi	
<a href="#">Mudurnu Tarihî Ahi Kenti</a>		<a href="#">Bolu</a>  <a href="#">40°27'51.0″K 31°12'43.0″D</a>	13. yüzyıl	<a href="#">6038</a> ; 2015; ii, iv	Dünya Mirası olarak tescil edilmesi için 2018'de hazırlanan adaylık dosyası, Türkiye'nin isteğiyle geri çekildi. <a href="#">[24]</a>







# TÜRKİYE' DE KÜLTÜREL MİRASA KONU YERLER

## Türkiye CULTURAL HERITAGE SUBJECT PLACES

Ad	Fotoğraf	Yer	Tarih	UNESCO verileri	Açıklamalar
<a href="#">Harşena Dağı</a> ve Pontus <a href="#">Kral Kaya Mezarları</a>		<a href="#">Amasya</a>  <a href="#">40°39'12.8″K 35°49'49.5″D</a>	MÖ 3. yüzyıl	<a href="#">6039</a> ; 2015; iii, vi, vii	
Dağlık <a href="#">Frigya</a>		<a href="#">Afyonkarahisar</a> , <a href="#">Eskişehir</a> , <a href="#">Kütahya</a>	MÖ 8. yüzyıl	<a href="#">6040</a> ; 2015; ii, iii, iv	
<a href="#">Stratonikeia</a> Antik Kenti		<a href="#">Muğla</a>  <a href="#">37°18'47.8″K 28°03'57.8″D</a>	MÖ 1500	<a href="#">6041</a> ; 2015; ii, iv	







# TÜRKİYE' DE KÜLTÜREL MİRASA KONU YERLER

## Türkiye CULTURAL HERITAGE SUBJECT PLACES

Ad	Fotoğraf	Yer	Tarih	UNESCO verileri	Açıklamalar
<a href="#">Uzun Köprü</a>		<a href="#">Edirne</a>  <a href="#">41°16'40.0″K 26°40'30.2″D</a>	1443	<a href="#">6042</a> ; 2015; iii, iv	
<a href="#">İsmail Fakirullah Türbesi</a>		<a href="#">Siirt</a>  <a href="#">37°56'57.0″K 42°00'40.0″D</a>	18. yüzyıl	<a href="#">6043</a> ; 2015; iv, vi	
<a href="#">Yıldız Sarayı</a> Kompleksi		<a href="#">İstanbul</a>  <a href="#">41°03'01.2″K 29°00'41.0″D</a>	18. yüzyıl	<a href="#">6044</a> ; 2015; ii, iii, iv	

# TÜRKİYE' DE KÜLTÜREL MİRASA KONU YERLER

## Türkiye CULTURAL HERITAGE SUBJECT PLACES

Ad	Fotoğraf	Yer	Tarih	UNESCO verileri	Açıklamalar
<a href="#">Malabadi Köprüsü</a>		<a href="#">Diyarbakır</a>  <a href="#">38°09'13.2″K 41°12'13.9″D</a>	12. yüzyıl	<a href="#">6113</a> ; 2016; iii, iv, vi	
<a href="#">Van Kalesi</a> , Höyüğü ve Tarihî Van Şehri		<a href="#">Van</a>  <a href="#">38°30'03.67″K 43°20'21.56″D</a>	MÖ 8. yüzyıl	<a href="#">6114</a> ; 2016; ii, iii, iv, vi	
<a href="#">II. Bayezid Külliyesi</a>		<a href="#">Edirne</a>  <a href="#">41°41'09.10″K 26°32'38.78″D</a>	1488	<a href="#">6117</a> ; 2016; ii, iv, vi	

# TÜRKİYE' DE KÜLTÜREL MİRASA KONU YERLER

## Türkiye CULTURAL HERITAGE SUBJECT PLACES

Ad

Fotoğraf

Yer

Tarih

UNESCO  
verileri

Açıklamalar

[Yivli Minare](#)



[Antalya](#)



[36°53'11.74°K 30°42'16.32°D](#)

1373

[6119](#); 2016;  
ii, iv

[Sivrihisar Ulu Camii](#)



[Eskişehir](#)









[39°27'3.40°K 31°32'14.43°D](#)

1232

[6120](#); 2016;  
ii, iv

# TÜRKİYE' DE KÜLTÜREL MİRASA KONU YERLER







## Türkiye CULTURAL HERITAGE SUBJECT PLACES

Ad	Fotoğraf	Yer	Tarih	UNESCO verileri	Açıklamalar
<a href="#">Bodrum Kalesi</a>		<a href="#">Muğla</a>  <a href="#">37°01'54.2″K 27°25'45.9″D</a>	15. yüzyıl	<a href="#">6121</a> ; 2016; ii, iii, iv	
<a href="#">Nuruosmaniye Camii</a>		<a href="#">İstanbul</a>  <a href="#">41°00'37.1″K 28°58'13.8″D</a>	1755	<a href="#">6122</a> ; 2016; ii, iii, iv	
<a href="#">Kibira</a> Antik Kenti		<a href="#">Burdur</a>  <a href="#">37°09'29.3″K 29°29'47.3″D</a>	MÖ 4. yüzyıl	<a href="#">6123</a> ; 2016; iii, iv	







# TÜRKİYE' DE KÜLTÜREL MİRASA KONU YERLER

## Türkiye CULTURAL HERITAGE SUBJECT PLACES

Ad	Fotoğraf	Yer	Tarih	UNESCO verileri	Açıklamalar
<a href="#">Hacı Bayram Camii</a> ve Çevresi		<a href="#">Ankara</a>  <a href="#">39°56'39.46″K 32°51'28.61″D</a>	1428	<a href="#">6124</a> ; 2016; iv, vi	
<a href="#">Kızılırmak Deltası</a> ve Kuş Cenneti		<a href="#">Samsun</a>  <a href="#">41°40'13.05″K 36°02'07.1″D</a>	1994	<a href="#">6125</a> ; 2016; vii, x	Dünya Mirası olarak tescil edilmesi için 2018'de hazırlanan adaylık dosyası, Türkiye'nin isteğiyle geri çekildi. <a href="#">[24]</a>
<a href="#">Assos</a> Antik Kenti		<a href="#">Çanakkale</a>  <a href="#">39°29'16.0″K 26°20'13.0″D</a>	MÖ 7. yüzyıl	<a href="#">6242</a> ; 2017; iii, iv, vi	






# TÜRKİYE' DE KÜLTÜREL MİRASA KONU YERLER

## Türkiye CULTURAL HERITAGE SUBJECT PLACES

Ad	Fotoğraf	Yer	Tarih	UNESCO verileri	Açıklamalar
<a href="#">Ayvalık</a> Endüstriyel Peyzaj Alanı		<a href="#">Balıkesir</a>  <a href="#">39°19'00.9\"K 26°41'31.4\"D</a>	19. yüzyıl	<a href="#">6243</a> ; 2017; iii, v	
<a href="#">İvriz</a> Kültürel Peyzaj Alanı		<a href="#">Konya</a>  <a href="#">37°23'46.7\"K 34°09'53.2\"D</a>	MÖ 8. yüzyıl	<a href="#">6244</a> ; 2017; ii, iii, iv	



# TÜRKİYE' DE KÜLTÜREL MİRASA KONU YERLER

## Türkiye CULTURAL HERITAGE SUBJECT PLACES

Ad	Fotoğraf	Yer	Tarih	UNESCO verileri	Açıklamalar
Anadolu Türk Mirasının Erken Dönemi: <a href="#">Niksar</a> , Danişmendliler Beyliği'nin Başkenti		<a href="#">Tokat</a>  <a href="#">40°35'17″K 36°56'59″D</a>	11. yüzyıl	<a href="#">6344</a> ; 2018; ii, iv, vi	
<a href="#">Gaziantep'teki Yer Altı Su Yapıları: Livaslar ve Kasteller</a>		<a href="#">Gaziantep</a>  <a href="#">37°03'34.1″K 37°23'20.9″D</a>	13. yüzyıl	<a href="#">6345</a> ; 2018; iii, iv	Altı ögesi vardır. <a href="#">[25]</a>
Anadolu'daki Ahşap Çatılı ve Ahşap Direkli Camiler		<a href="#">Afyonkarahisar</a> , <a href="#">Ankara</a> , <a href="#">Eskişehir</a> , <a href="#">Kastamonu</a> , <a href="#">Konya</a> <a href="#">a</a>	13.-14. yüzyıllar	<a href="#">6346</a> ; 2018; ii, iv	<a href="#">Afyonkarahisar Ulu Camii</a> , <a href="#">Arslanhane Camii</a> , <a href="#">Eşrefoğlu Camii</a> , <a href="#">Mahmut Bey Camii</a> , <a href="#">Sivrihisar Ulu Camii</a>
<a href="#">Justinianus Köprüsü</a>		<a href="#">Sakarya</a> 	6. yüzyıl	<a href="#">6347</a> ; 2018; iii, iv	

# TÜRKİYE' DE KÜLTÜREL MİRASA KONU YERLER

## Türkiye CULTURAL HERITAGE SUBJECT PLACES

Ad	Fotoğraf	Yer	Tarih	UNESCO verileri	Açıklamalar
<a href="#">Priene</a> Antik Kenti		<a href="#">40°44'15.64"K 30°22'26.46"D</a> <a href="#">Aydın</a> <a href="#">37°39'31.65"K 27°17'51.34"D</a>	MÖ 6. yüzyıl	<a href="#">6348</a> ; 2018; ii, iii, iv, vi	
<a href="#">Harpur</a> Tarihi Kenti		<a href="#">38°42'16"K 39°15'10"D</a> <a href="#">Elazığ</a>	MÖ 8. yüzyıl	<a href="#">6349</a> ; 2018; iii, iv, vi	
<a href="#">Kral Kızı Hamamı</a>		<a href="#">Yozgat</a>	2. yüzyıl	<a href="#">6350</a> ; 2018; iv	



# TÜRKİYE' DE KÜLTÜREL MİRASA KONU YERLER

## Türkiye CULTURAL HERITAGE SUBJECT PLACES

Ad	Fotoğraf	Yer	Tarih	UNESCO verileri	Açıklamalar
<a href="#">Balıca Mağarası</a> Tabiat Parkı		<a href="#">39°29'41″K 35°22'34″D</a> <a href="#">Tokat</a> <a href="#">40°13'38″K 36°18'06″D</a>	Pliyosen	<a href="#">6403</a> ; 2019; vii, viii	







# TÜRKİYE' DE KÜLTÜREL MİRASA KONU YERLER

## Türkiye CULTURAL HERITAGE SUBJECT PLACES

Ad	Fotoğraf	Yer	Tarih	UNESCO verileri	Açıklamalar
Ceneviz Ticaret Yolu'nda Akdeniz'den Karadeniz'e Kadar Kale ve Surlu Yerleşimleri		<a href="#">Aydın</a> , <a href="#">Bartın</a> , <a href="#">Düzce</a> , <a href="#">İstanbul</a> , <a href="#">İzmir</a> , <a href="#">Sinop</a>	13. yüzyıl	<a href="#">6468</a> ; 2020; ii, iv	İlk olarak 2013'te <a href="#">Akçakoca Kalesi</a> , <a href="#">Amasra Kalesi</a> , <a href="#">Çandarlı Kalesi</a> , <a href="#">Foça Kalesi</a> , <a href="#">Galata Kulesi</a> , <a href="#">Sinop Kalesi</a> , <a href="#">Yoros Kalesi</a> ile miras alanı oluşturuldu.[26] Daha sonra 2020'de <a href="#">Çeşme Kalesi</a> , <a href="#">Güvercinada Kalesi</a> ve Kuşadası Surları geçici miras alanına eklendi.[27]
<a href="#">Beypazarı</a> Tarihî Kenti		<a href="#">Ankara</a> <a href="#">40°10'14"K 31°55'15"D</a>	19. yüzyıl	<a href="#">6469</a> ; 2020; iii	






# TÜRKİYE' DE KÜLTÜREL MİRASA KONU YERLER

## Türkiye CULTURAL HERITAGE SUBJECT PLACES

Ad	Fotoğraf	Yer	Tarih	UNESCO verileri	Açıklamalar
<a href="#">Karatepe-Aslantas</a> Antik Kenti		<a href="#">Osmaniye</a>  <a href="#">37°15'33″K 36°14'09″D</a>	MÖ 8. yüzyıl	<a href="#">6470</a> ; 2020; ii, iii, iv	
<a href="#">İzmir</a> Tarihî Liman Kenti		<a href="#">İzmir</a>  <a href="#">38°25'06″K 27°07'56″D</a>	MÖ 4. yüzyıl	<a href="#">6471</a> ; 2020; ii, iii, iv	
<a href="#">Zerzevan Kalesi</a> ve Mithraeum		<a href="#">Diyarbakır</a>  <a href="#">37°36'30″K 40°29'57″D</a>	4. yüzyıl	<a href="#">6472</a> ; 2020; iii, iv, vi	

# TÜRKİYE' DE KÜLTÜREL MİRASA KONU YERLER

## Türkiye CULTURAL HERITAGE SUBJECT PLACES

Ad	Fotoğraf	Yer	Tarih	UNESCO verileri	Açıklamalar
<a href="#">Koramaz Vadisi</a>		<a href="#">Kayseri</a>  <a href="#">38°48'10″K 35°41'02″D</a>	11. yüzyıl	<a href="#">6473</a> ; 2020; v	
Midyat ve Çevresindeki ( <a href="#">Tur Abdin</a> ) Geç Antik ve Orta Çağ Kilise ve Manastırları		<a href="#">Mardin</a>  <a href="#">37°28'59.7″K 41°23'48.1″D</a>	6. yüzyıl	<a href="#">6534</a> ; 2021; iii, iv, vi	<a href="#">Mor Sobo Kilisesi</a> , <a href="#">Meryem Ana Kilisesi</a> , <a href="#">Deyrüzzaferân Manastırı</a> , <a href="#">Mor Gabriel Manastırı</a> , <a href="#">Mor Abai Manastırı</a> , <a href="#">Mor Loozor Manastırı</a> , <a href="#">Mor Yakup Manastırı</a> , <a href="#">Mor Kuryakos Kilisesi</a> , <a href="#">Mor İzozoel Kilisesi</a>
<a href="#">Kemaliye</a> Tarihî Kenti		<a href="#">Erzincan</a>  <a href="#">39°15'44″K 38°29'44″D</a>	15. yüzyıl	<a href="#">6535</a> ; 2021; v, viii	<a href="#">Kemaliye</a> kent merkezi ve <a href="#">Karanlık Kanyon</a> 'dan oluşmaktadır.



# TÜRKİYE' DE KÜLTÜREL MİRASA KONU YERLER

## Türkiye CULTURAL HERITAGE SUBJECT PLACES

Deneyiminizi geliştirmek ve Türkiye'de yer alan kültürel mirasa konu alanları koruyarak gelecek nesillere taşımak adına lütfen aşağıdaki kurallara uyalım.

İbadethane girişlerinde; şort-etek gibi dizlerinin üzerinde açıkta kalan ve omuzları açıkta bırakan giysiler giymek ve yüksek sesle konuşmak müzik dinlemek kutsal mekanlarda yasaktır.

Din önderleri, çocuklar ve tanımadığınız kişiler ile fotoğraf ve video çekmek için lütfen izin isteyiniz. İzinsiz çekim yapılması yasaktır.

Anıtlar ve tarihi eserlerin olduğu bölgelerde -Oyma ve kırılğan yüzeyli eser ve anıtlara oturmak ve yaslanmak yasaktır.

Arkeolojik eserlerde yer değişikliği yapmak-taşımak-dokunmak ve bu eserlerin satışı yasaktır.

Alkol ve sigaranın içilmesi yasak olan bölgelerde tüketilmesi yasaktır.

Çocuklara para-şeker vermek dilenmeye teşvik eder. Çocuklara yardım etmek istiyorsanız lütfen tanınmış hayır kurumlarına bağış yapınız.

Kamuya açık alanlarda çevreyi kirletmek, yağmalamak ve cinsel organı açıkta bırakacak şekilde teşhir etmek kesinlikle yasaktır ve cezaya tabidir.

Tehdit altındaki yaban hayatı türlerinden türetilen yasadışı ürünler / hediyelik eşyalarının satın alınmasından kaçınılmalıdır.



# TÜRKİYE' DE KÜLTÜREL MİRASA KONU YERLER

## Türkiye CULTURAL HERITAGE SUBJECT PLACES

Please follow the rules below in order to improve your experience and preserve the areas subject to cultural heritage in Turkey and carry it to future generations.

At the entrances of places of worship; It is forbidden to wear clothes that are exposed above the knees and expose the shoulders, such as shorts and skirts, and to speak loudly and listen to music in holy places.

Please ask permission to take photos and videos with religious leaders, children and people you don't know. Unauthorized shooting is prohibited.

In areas where monuments and historical artifacts are located, it is forbidden to sit and lean on carved and fragile surface artifacts and monuments.

It is forbidden to relocate, move, touch and sell archaeological artifacts.

It is forbidden to consume alcohol and cigarettes in areas where smoking is prohibited.

Giving money-candy to children encourages begging. If you want to help children, please donate to recognized charities.

Polluting the environment, looting and exposing the genitals in public places are strictly prohibited and subject to penalties.

The purchase of illegal products/souvenirs derived from threatened wildlife species should be avoided.

